



*Prolungamento Tangenziale Urbana
nel tratto posto tra l'intersezione
con la SS71 Umbrò-Casentinese e la
SP44 della Catona*

Progetto
DEFINITIVO

Rilievo area d'intervento stradale e Profilo

Stato Attuale

2.0

1:2000/1000/500

Progettis

Geom. Marco Moretti
Scrittura Progettazione OO BB

Moretti

Progettista impianto P.I.:

Per. Ind. Stefano Carrai
Ufficio Onere Pubbliche

Progettista strutture rete idraulica:


PROGEO Engineering srl
sede Via Don Luigi Sturzo 43/a. AREZZO

Coordinatore Sicurezza in fa

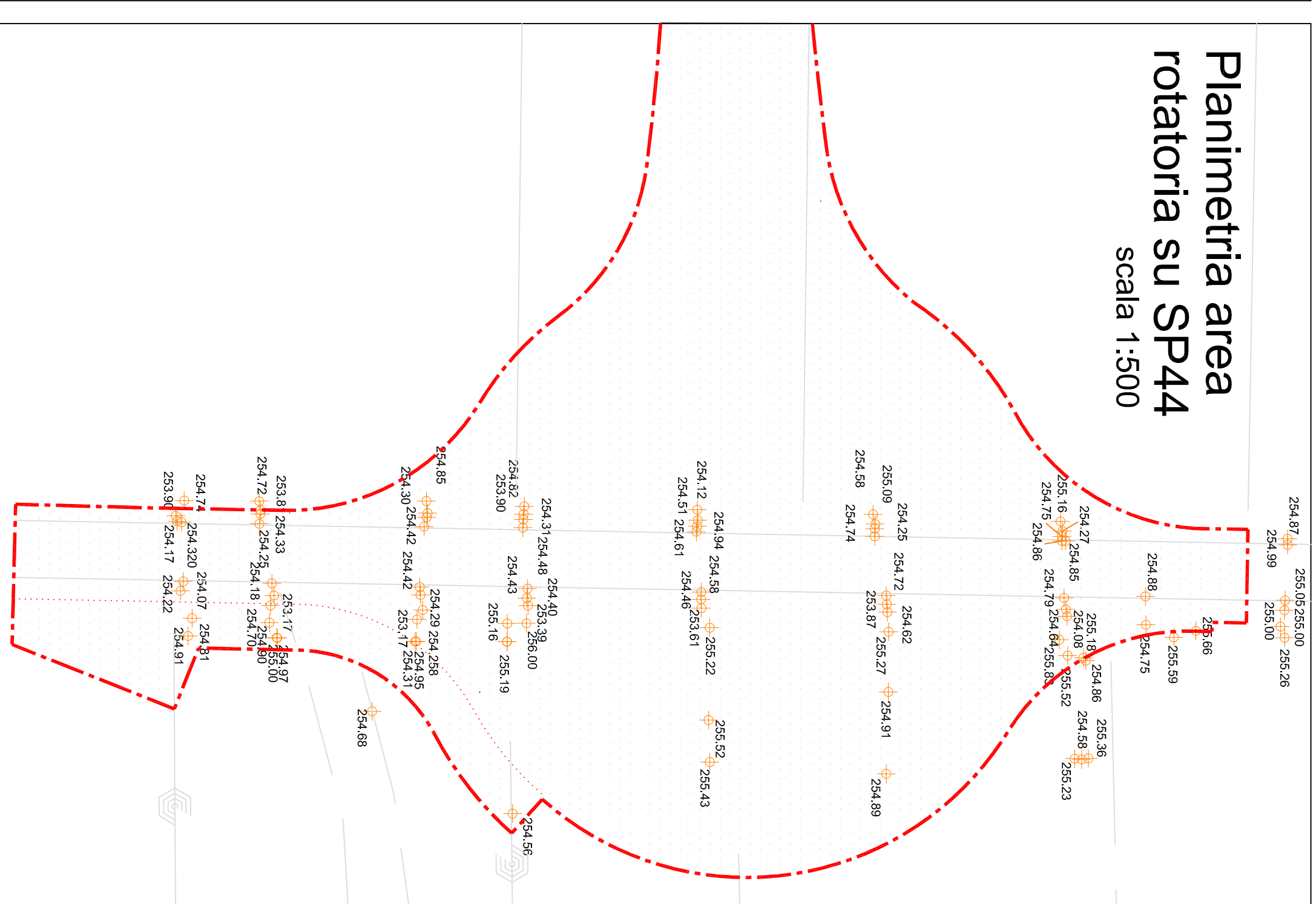
Dott. Ing. Luca Romolini
Servizio Progettazione OO.PP.

Data: Novembre 2018 Prot. n157874 / L.02.01 / 2017

Dott. Ing. Antonella Fabbianelli

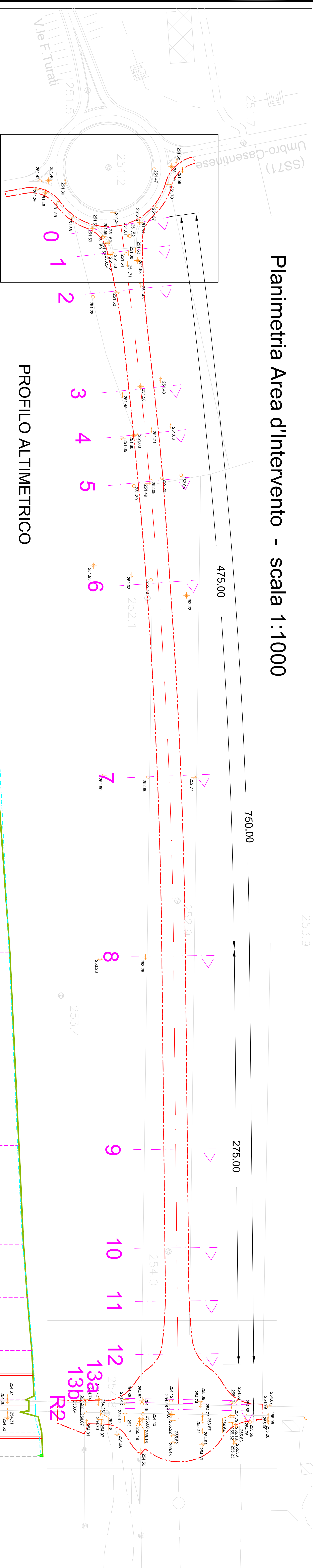


Planimetria dell'Area - scala 1:2000

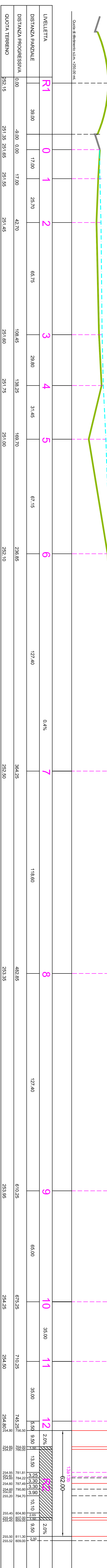


Planimetria area
rotatoria su SP44
scala 1:500

Planimetria Area d'intervento - scala 1:1000



PROFILO ALTIMETRICO

[illegible]